

SITUACE M 1:200

NOVÝ VODOVODNÍ ŘÁD

716

V1 km 0.00048

Š DN 80

20 km 0.0000

Š DN 80

km 0.02838 Lom 1°


808/2

živice


LEGENDA


- PŘELOŽKA VODOVODU
- DP Č.p. 312— VODOVODNÍ PŘÍPOJKA
- ☒— STÁVAJÍCÍ JEDNOTNÁ KANALIZACE

Jako vlastník pozemku p.č. 716
v k.ú. Luštěnice souhlasím podle §184a
zákona č. 183/2006 Sb. s navrženou stavbou
zakreslenou na této situaci a se vstupem na
pozemek během výstavby.

Podpis:  Dne: 4.12.2023







Krajská správa a údržba silnic Středočeského
kraje, příspěvková organizace,
Zborovská 81/11, Smíchov, 15000 Praha 5
Krajská správa a údržba silnic

Podpis:  Dne: 4.12.2023
Krajská správa a údržba silnic Středočeského
kraje, příspěvková organizace,
Zborovská 81/11, Smíchov, 15000 Praha 5
Krajská správa a údržba silnic

**Krajská správa a údržba silnic
Středočeského kraje,** 
příspěvková organizace

Zborovská 11 150 21 Praha 5
IČO: 00066001 DIČ: CZ00066001

LEGENDA

	- PŘELOŽKA VODOVODU
	- VODOVODNÍ PŘÍPOJKA
	- STÁVAJÍCÍ JEDNOTNÁ KANALIZACE
	- STÁVAJÍCÍ SPLAŠKOVÁ KANALIZACE
	- STÁVAJÍCÍ TLAKOVÁ KANALIZACE
	- STÁVAJÍCÍ VODOVOD - ORIENTAČNÍ
	- STÁVAJÍCÍ VODOVOD - ZAMĚŘENÝ
	- STÁVAJÍCÍ VODOVODNÍ PŘÍPOJKA
	- OPRAVA KOMUNIKACE

POZEMKY

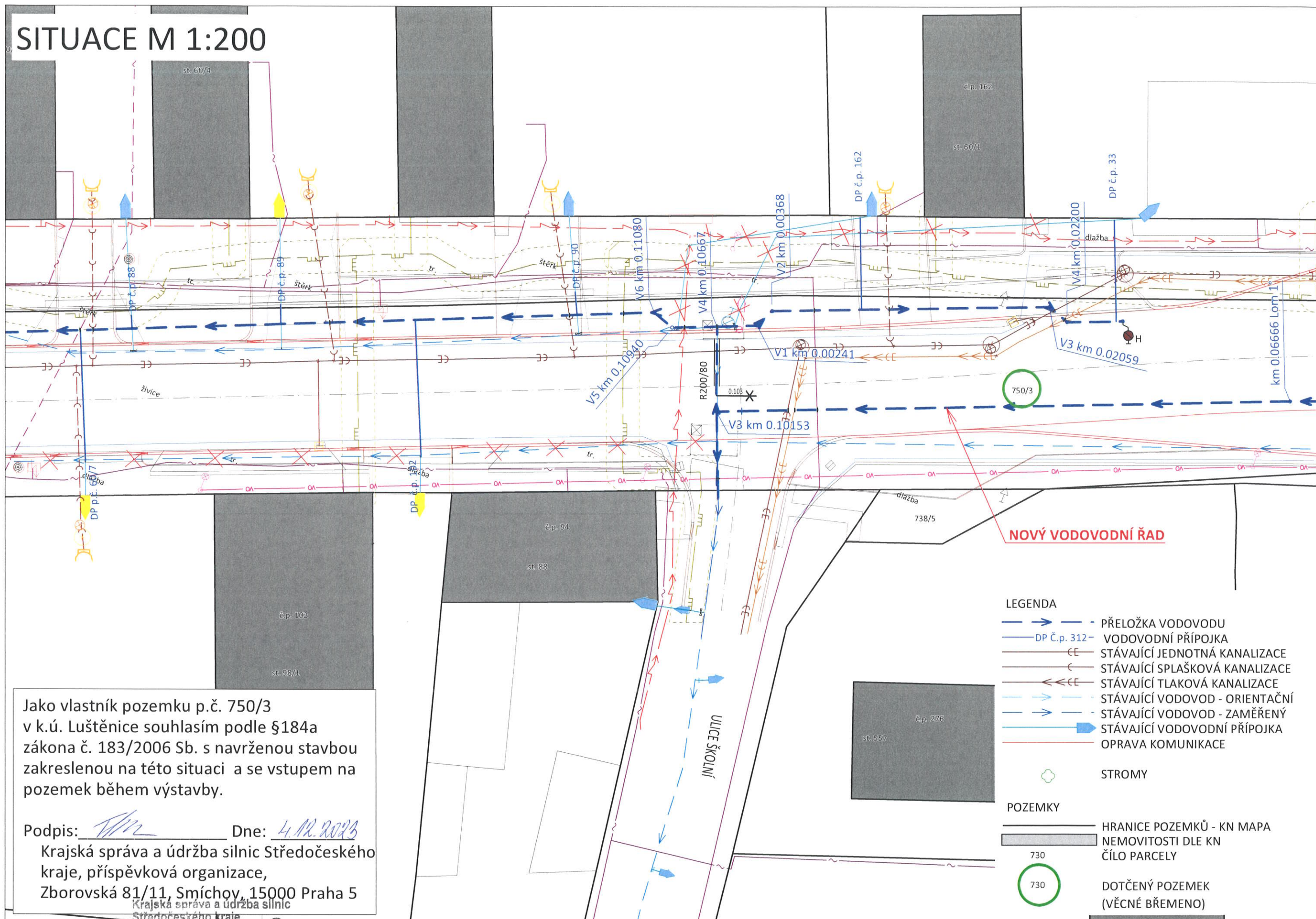
HRANICE POZEMKŮ - KN MAPA
NEMOVITOSTI DLE KN
ČÍLO PARCELY

730

730

DOTČENÝ POZEMEK
(VĚCNÉ BŘEMENO)

SITUACE M 1:200



Jako vlastník pozemku p.č. 750/3
v k.ú. Luštěnice souhlasím podle §184a
zákona č. 183/2006 Sb. s navrženou stavbou
zakreslenou na této situaci a se vstupem na
pozemek během výstavby.

Podpis: *[Signature]* Dne: *4.12.2023*
Krajská správa a údržba silnic Středočeského kraje,
příspěvková organizace,
Zborovská 81/11, Smíchov, 15000 Praha 5

Krajská správa a údržba silnic
Středočeského kraje,
příspěvková organizace

Zborovská 11 150 21 Praha 5
IČO: 00066901 DIČ: CZ00066901

LEGENDA

- > PŘELOŽKA VODOVODU
- VODOVODNÍ PŘÍPOJKA
- STÁVAJÍCÍ JEDNOTNÁ KANALIZACE
- STÁVAJÍCÍ SPLAŠKOVÁ KANALIZACE
- STÁVAJÍCÍ TLAKOVÁ KANALIZACE
- STÁVAJÍCÍ VODOVOD - ORIENTAČNÍ
- STÁVAJÍCÍ VODOVOD - ZAMĚŘENÝ
- STÁVAJÍCÍ VODOVODNÍ PŘÍPOJKA
- OPRAVA KOMUNIKACE



STROMY

POZEMKY

- HRANICE POZEMKŮ - KN MAPA
- NEMOVITOSTI DLE KN
- ČÍLO PARCELY

730

730

DOTČENÝ POZEMEK
(VĚCNÉ BŘEMENO)